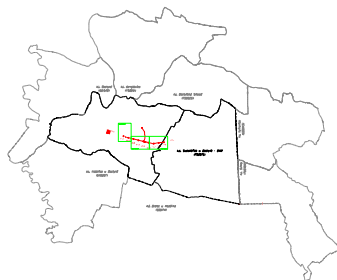


Orientační schéma:






Razítko oprávněné osoby:

Podpis:

Datum:

Revize:	Datum:	Popis:	Kontroloval:

Stavebník/Investor:	Správa železnic, státní organizace	
Adresa:	Dlážděná 1003/7, 110 00 Praha 1	
Zástupce investora:	Stavební správa západ	
Adresa:	Sokolovská 1955/278, 190 00, Praha 9	

Zhotovitel stavby:	SAGASTA s.r.o.			
Adresa:	Novodvorská 1010/14, 142 00, Praha 4 - Lhotka			
Kontakt:	T: +420 261 344 100 E: info@sagasta.cz			
Zhotovitel objektu:	FOXGeo s.r.o.			
Adresa:	Za Trati 928/6, 196 00 Praha 9 - Čakovice			
Kontakt:	T: +420 737 257 866 E: info@foxgeo.cz			
Hlavní projektant (HIP):	Specialista:	Odpovědný projektant:	Zpracovatel:	
Ing. Emil Špaček	-	Ing. Michal Baštán	Ing. Veronika Matoušková	

Název stavby/akce:	Zvýšení bezpečnosti na přejezdu P6322 v km 20,180 na trati Tábor - Bechyně				Označení (S-kód):
Název části:	Geodetická dokumentace				Označení zhotovitele:
Název objektu:					120138
Název přílohy:	Koordinační vytyčovací výkres				Označení části: N.1.5.4
Název dílčí části přílohy:	-				Označení objektu/komplexu:
Kraj:	Katastrální území	TUDU:			Číslo přílohy:
Jihočeský	Čenkov u Malšic [619485], Třebelice [619507]	182106			Paré:
Stupeň dokumentace:	Datum zpracování:	Formáty:	Měřítko:		
DUSP (PDPS)	30.4.2021	A4	-		

S-kód:	Stupeň dokumentace:	Část:	Objekt:	Podoblast:	Příloha:	Revize:
1 2 3 4 5 6 7 8 9 10 11 12 13 14 15 16 17 18 19 20 21 22 23 24 25 26 27 28 29 30 31 32 33 34 35 36 37 38 39 40 41 42 43						

DOKUMENTACI LZE UŽÍVAT POUZE VE SMYSLU PŘÍSLUŠNÉ SMLOUVY O DÍLO. VÝKRES, ČI JEHO ČÁST, MŮŽE BÝT KOPÍROVÁN NEBO JINÝM ZPŮSOBEM ROZŠÍŘOVÁN POUZE PO PŘEDCHOZÍM SOUHLASU SAGASTA, s.r.o.